

Professor de Ensino Fundamental II e Médio
GEOGRAFIA

Tipo 1 – BRANCA



SUA PROVA

Além deste caderno de prova, contendo **60 (sessenta)** questões objetivas e **2 (duas) questões discursivas**, você receberá do fiscal de sala:

- uma folha destinada às respostas das questões objetivas.
- uma folha de texto definitivo destinada à transcrição das questões discursivas.



TEMPO

- **5 horas** é o tempo disponível para a realização da prova, já incluído o tempo para a marcação da folha de respostas da prova objetiva e das folhas de textos definitivos das questões discursivas;
- **2 (duas) horas** após o início da prova é possível retirar-se da sala, sem levar o caderno de prova;
- Só será possível retirar-se da sala, levando o caderno de questões, **30 (trinta) minutos** antes do término do período de prova.



NÃO SERÁ PERMITIDO

- Qualquer tipo de comunicação entre os candidatos durante a aplicação da prova;
- Levantar da cadeira sem autorização do fiscal de sala;
- Usar o sanitário ao término da prova, após deixar a sala.



INFORMAÇÕES GERAIS

- As questões objetivas têm cinco alternativas de resposta (A, B, C, D, E) e somente uma delas está correta; As questões discursivas e o espaço para rascunho virão após as questões objetivas;
- Verifique se seu caderno está completo, sem repetição de questões ou falhas. Caso contrário, notifique imediatamente o fiscal da sala, para que sejam tomadas as devidas providências;
- Confira seus dados pessoais, especialmente nome, número de inscrição e documento de identidade e leia atentamente as instruções para preencher a folha de respostas e a folha de texto definitivo;
- Use somente caneta esferográfica, fabricada em material transparente, com tinta preta ou azul;
- Assine seu nome apenas nos espaços reservados;
- Não será permitido qualquer tipo de identificação nas folhas de textos definitivos das questões discursivas;
- Marque na folha de respostas o campo relativo à confirmação do tipo/cor de prova, conforme o caderno recebido;
- O preenchimento das respostas da prova objetiva e das questões discursivas é de sua responsabilidade e não será permitida a troca de folha de respostas ou de texto definitivo em caso de erro;
- Reserve tempo suficiente para o preenchimento de suas respostas. Para fins de avaliação, serão levadas em consideração apenas as marcações realizadas na folha de respostas da prova objetiva e nas folhas de textos definitivos, não sendo permitido anotar informações relativas às respostas em qualquer outro meio que não seja o caderno de provas;
- A FGV coletará as impressões digitais dos candidatos na folha de respostas;
- Os candidatos serão submetidos ao sistema de detecção de metais quando do ingresso e da saída de sanitários durante a realização das provas.

Conhecimentos Pedagógicos

1

Mariza e Cláudia, recém-concursadas, estão ansiosas em saber como será a organização curricular da escola em que vão atuar e querem saber o que deve ser ensinado aos seus futuros alunos.

Sobre o tema abordado no exemplo acima, analise as afirmativas a seguir.

- I. A previsão do que deve ser ensinado está previsto na base comum nacional, uma vez que todas as escolas no país devem ensinar os mesmos conteúdos.
- II. A definição curricular deve levar em conta a definição da escola como ambiente voltado ao conhecimento acadêmico.
- III. A definição do que deve ser ensinado vai além da questão “o que ensinar?”, abrangendo também “para quem, como, com quem e por que ensinar?”.

Está correto o que se afirma em

- (A) I, apenas.
- (B) II, apenas.
- (C) III, apenas.
- (D) I e III, apenas.
- (E) II e III, apenas.

2

A avaliação da aprendizagem dos alunos é um processo complexo, sua prática no contexto escolar está relacionada às experiências, à fundamentação teórica, aos valores e às representações dos educadores. Fernandes e Freitas, no texto “Currículo e Avaliação”, apresentam alguns equívocos comuns entre os professores sobre o tema.

Com base no fragmento acima, analise as afirmativas a seguir.

- I. Para evitar maiores índices de reprovação, o professor não deve atribuir nota ou conceito que reflitam o processo de ensino-aprendizagem.
- II. A avaliação da aprendizagem é inerente ao processo escolar e deve acontecer independentemente da organização da escola.
- III. O maior índice de reprovação, como resultado de avaliações mais rigorosas do processo ensino-aprendizagem, garante a qualidade do ensino.

Segundo os autores citados, assinale a opção que apresenta os equívocos comuns entre os professores sobre o tema avaliação.

- (A) I e III, somente.
- (B) I e II, somente.
- (C) III, somente.
- (D) II, somente.
- (E) I, somente.

3

Ronaldo é professor de História e começou, recentemente, a trabalhar na Rede Municipal de Ensino da cidade de São Paulo. Na última semana participou de uma reunião com a equipe gestora da escola e todo o corpo docente.

Analise as afirmativas a seguir que poderiam ser usadas pela Coordenadora Pedagógica, para reforçar a importância da reunião.

- I. Os horários coletivos de formação e as reuniões pedagógicas devem ser espaços de reflexão sobre as experiências realizadas em sala de aula/ambiente educativo.
- II. Os horários coletivos e as reuniões pedagógicas possibilitam a realização de procedimentos de avaliação processual e de avaliações intermediárias do processo educacional.
- III. Os horários coletivos e as reuniões pedagógicas possibilitam avaliar dificuldades específicas do cotidiano escolar e propor uma relação de causa e efeito ao pensar suas soluções.

Está correto o que se afirma em

- (A) I, apenas.
- (B) II, apenas.
- (C) III, apenas.
- (D) I e III, apenas.
- (E) I e II, apenas.

4

O documento Programa Mais Educação propõe a ampliação e a qualificação da Educação de Jovens e Adultos.

Sobre as reflexões do documento sobre o tema, assinale V para a afirmativa verdadeira e F para a falsa.

- () A EJA deve ser reconhecida nas suas especificidades, assumindo seu papel de atuar na transformação da realidade social e rompendo com a ideia de que seria uma reprodução do Ensino Fundamental.
- () O público da EJA deve ser atendido em condições estruturais equivalentes a todos os demais educandos, promovendo a equidade.
- () O currículo da EJA deve contemplar a diversidade, possibilitando a reorganização dos tempos e espaços, configurando um currículo significativo, ligado às práticas sociais.

As afirmativas são, respectivamente,

- (A) V, V e F.
- (B) F, V e V.
- (C) V, F e V.
- (D) V, V e V.
- (E) V, F e F.

5

Leia a manchete a seguir.

'Fiquei revoltada', diz mãe de criança anã que teve matrícula escolar negada

Escola de Votorantim (SP) foi condenada a pagar indenização de R\$ 20 mil. Instituição nega preconceito e afirma que vai recorrer de decisão.

(Matéria publicada no site de notícias G1, em 19/01/2016).

Esse caso é um exemplo de descumprimento do seguinte princípio legal:

- (A) a liberdade de aprender, ensinar, pesquisar e divulgar o pensamento, a arte e o saber.
- (B) a gratuidade do ensino público em estabelecimentos oficiais.
- (C) a igualdade de condições para o acesso e a permanência na escola.
- (D) a garantia de que o ensino será ministrado segundo padrões de qualidade.
- (E) a seleção de condições para o acesso e a permanência na escola.

6

Sobre o ensino religioso na rede municipal de ensino da cidade de São Paulo, de acordo com a legislação vigente, assinale a afirmativa correta.

- (A) O ensino religioso deve ser, obrigatoriamente, oferecido pela escola pública e cursado pelos alunos.
- (B) A oferta do ensino religioso é facultativa nas escolas públicas, mas, uma vez ofertado, o aluno é obrigado a cursar a disciplina.
- (C) A oferta do ensino religioso é facultativa nas escolas públicas e a frequência às aulas também é facultativa.
- (D) A oferta de ensino religioso é uma decisão de cada escola.
- (E) A oferta de ensino religioso é obrigatória nas escolas públicas, ainda que a matrícula seja facultativa para o aluno.

7

Sobre a valorização do contexto sociocultural dos alunos, segundo o Estatuto da Criança e do Adolescente, analise as afirmativas a seguir.

- I. Estabelece o respeito aos valores culturais, artísticos e históricos próprios do contexto social da criança e do adolescente, desde que seja garantida sua expressão fora do contexto escolar.
- II. Estabelece o respeito aos valores culturais, artísticos e históricos próprios do contexto social da criança e do adolescente, garantindo-se a estes a liberdade da criação e o acesso às fontes de cultura.
- III. Estabelece que as escolas não podem interferir nos valores culturais, artísticos e históricos próprios do contexto social dos alunos.

Está correto o que se afirma em

- (A) I, apenas.
- (B) II, apenas.
- (C) III, apenas.
- (D) I e II, apenas.
- (E) II e III, apenas.

8

O Conselho Tutelar é órgão permanente e autônomo, encarregado pela sociedade de zelar pelo cumprimento dos direitos da criança e do adolescente.

No que se refere à rotina escolar, o Conselho Tutelar deverá ser acionado nas situações listadas a seguir, **à exceção de uma**. Assinale-a.

- (A) Elevados níveis de repetência do aluno.
- (B) Faltas injustificadas do aluno, esgotados os recursos escolares.
- (C) Evasão escolar.
- (D) Notas baixas do aluno em uma avaliação escolar.
- (E) Maus-tratos sofridos pelo aluno.

9

Observe a imagem a seguir.



Sobre a Prova Brasil, assinale a afirmativa correta.

- (A) É uma avaliação amostral aplicada aos alunos da rede pública.
- (B) Tem como objetivo avaliar a infraestrutura das escolas públicas.
- (C) Pode participar de suas edições qualquer escola interessada em avaliar seus alunos.
- (D) Assegura o processo nacional de avaliação do rendimento escolar.
- (E) Realiza um levantamento que não é previsto legalmente.

10

A LDB/96 define o Ensino Médio como etapa final da Educação Básica.

Nessa etapa do ensino

- (A) é esperada a consolidação dos conhecimentos anteriormente adquiridos.
- (B) é iniciada a implementação da heteronomia intelectual.
- (C) é desenvolvida a dissociação entre teoria e prática.
- (D) é estimulada a estruturação do pensamento hegemônico.
- (E) é implementada a formação específica para o mundo do trabalho.

11

Relacione as Modalidades da Educação Básica à respectiva característica.

1. Educação de Jovens e Adultos
 2. Educação Especial
 3. Educação Profissional e Tecnológica
 4. Educação do Campo
- () Integra-se aos diferentes níveis e modalidades de educação e às dimensões do trabalho, da ciência e da tecnologia, e articula-se com o ensino regular e com outras modalidades educacionais.
- () Destina-se aos que se situam em faixa etária superior à considerada própria para a conclusão do Ensino Fundamental e do Ensino Médio.
- () Está prevista para população específica, com adequações necessárias às peculiaridades contextuais de cada região.
- () Modalidade transversal a todos os níveis, etapas e modalidades de ensino, é parte integrante da educação regular, devendo ser prevista no projeto político-pedagógico da unidade escolar.

Assinale a opção que indica a relação correta, de cima para baixo.

- (A) 3 – 1 – 2 – 4
 (B) 3 – 1 – 4 – 2
 (C) 2 – 1 – 4 – 3
 (D) 3 – 3 – 4 – 1
 (E) 4 – 1 – 3 – 2

12

Felipe é professor de Física do 2º ano do Ensino Médio. Ele costuma acompanhar a aprendizagem de seus alunos por meio da participação nas aulas, dos exercícios realizados individual e coletivamente e dos trabalhos e provas que compõem a avaliação institucional da escola.

O professor reconhece que a avaliação da aprendizagem no Ensino Médio, conforme previsto nas Diretrizes Curriculares Nacionais do Ensino Médio, envolve, ainda, a seguinte dimensão:

- (A) a auto avaliação, promovida pela escola.
 (B) a avaliação dos profissionais de educação, realizada pelos sistemas educacionais.
 (C) a avaliação da infraestrutura, realizada pelo Estado a cada ano.
 (D) a avaliação de redes de ensino, de responsabilidade de cada unidade escolar.
 (E) a avaliação de redes de ensino em âmbito nacional, de responsabilidade do Estado.

13

Sobre o Atendimento Educacional Especializado nas unidades educacionais da Rede Municipal de Ensino de São Paulo, assinale V para a afirmativa verdadeira e F para a falsa.

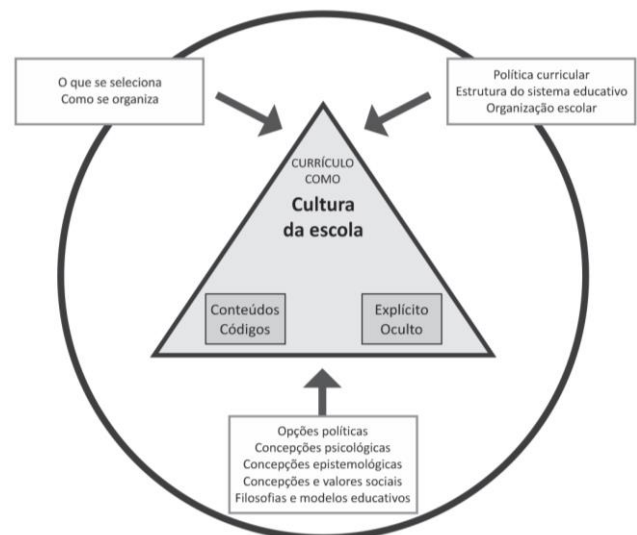
- () As Escolas Municipais de Educação Infantil (EMEI) que aderiram ao Programa “São Paulo Integral” e que tiverem crianças matriculadas com algum tipo de deficiência, o atendimento itinerante será prestado pelo Professor de Apoio e Acompanhamento à Inclusão (PAAI).
- () O Atendimento Educacional Especializado (AEE) será entendido como o serviço organizado institucionalmente e prestado aos educandos que dele necessitem em caráter complementar ou suplementar às atividades escolares.
- () O encaminhamento dos educandos para o AEE dar-se-á após avaliação pedagógica/estudo de caso.

As afirmativas são, respectivamente,

- (A) F, V e F.
 (B) V, V e V.
 (C) V, F e V.
 (D) V, V e V.
 (E) F, V e V.

14

Observe a figura a seguir.



(Adaptado. Fonte: SACRISTÁN, 2000, p. 36.
 In: São Paulo: “Diálogos interdisciplinares a caminho da autoria”)

O documento “Diálogos interdisciplinares a caminho da autoria”, organizado pela Secretaria Municipal de Educação de São Paulo, apresenta este esquema para sintetizar a compreensão de currículo construída na Rede.

A partir da análise desse esquema é possível identificar três conjuntos de condicionantes na estrutura desse currículo. Assinale a afirmativa que os apresenta.

- (A) A seleção natural, as condições institucionais e os fatores de cunho filosófico teórico, ou seja, as concepções sociais.
 (B) A seleção cultural, as condições individuais e os fatores de cunho filosófico teórico, ou seja, as concepções curriculares.
 (C) A seleção cultural, as condições institucionais e os fatores de cunho filosófico teórico, ou seja, as concepções curriculares.
 (D) A seleção natural, as condições individuais e os fatores de cunho pedagógico-teórico, ou seja, as concepções curriculares.
 (E) A seleção social, as condições estruturais e os fatores de cunho filosófico, ou seja, a seleção de conteúdos.

15

A respeito do documento “Currículo integrador da infância paulistana”, analise o fragmento a seguir.

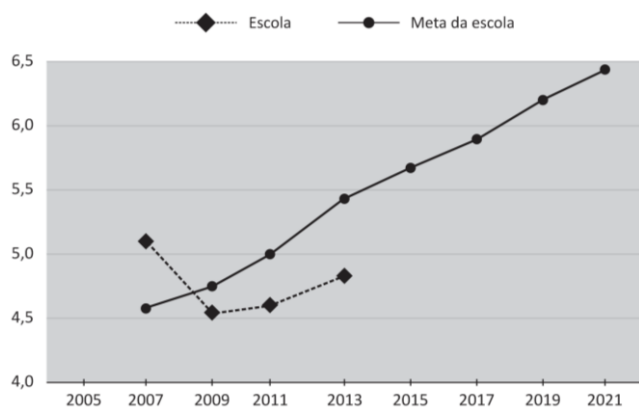
“Ao tratar de experiências e _____ no Currículo Integrador da infância paulistana é fundamental que as Unidades Educacionais trabalhem as múltiplas _____ para além das tradicionalmente valorizadas na escola como _____ e _____, e que reconheçam as experiências reais obtidas por meio _____ e de descobertas sensoriais e estéticas dos bebês e das crianças.”

Assinale a opção que completa corretamente as lacunas do fragmento acima.

- (A) exercícios – habilidades – a escrita - as artes – das repetições
- (B) vivências – linguagens – a escrita - a matemática – da pesquisa
- (C) práticas – facetas – a escrita - a matemática – da pesquisa
- (D) vivências – linguagens – as artes - a música – da pesquisa
- (E) interesses – habilidades – a escrita - a matemática – das repetições

16

Observe o gráfico a seguir:



(Evolução do IDEB na Escola Orquídea - 5º ano – Os dados se referem à uma escola real, processados e divulgados pela plataforma QEdu. O nome da escola é fictício)

Sobre o IDEB, analise as afirmativas a seguir.

- I. É o principal indicador adotado pelo Governo Federal para traçar metas educacionais a serem alcançadas por escolas e redes estaduais e municipais.
- II. A ideia central da adoção de metas pelo IDEB é a de obter um maior comprometimento das redes e escolas com a melhoria dos indicadores educacionais.
- III. O indicador expressa exclusivamente uma medida da aprendizagem dos alunos, a partir dos resultados da Prova Brasil.

Está correto o que se afirma em

- (A) I, apenas.
- (B) II, apenas.
- (C) I e II, apenas.
- (D) II e III, apenas.
- (E) I, II e III.

17

Os estudos sobre a avaliação da educação básica no Brasil identificam três fases nas políticas de avaliação em larga escala.

Sobre estas três fases, analise as afirmativas a seguir.

- I. A primeira fase enfatiza a avaliação com caráter diagnóstico da qualidade da educação ofertada no Brasil, sem atribuição de consequências diretas para as escolas e para o currículo.
- II. As avaliações de segunda fase geraram consequências simbólicas decorrentes da divulgação e da apropriação dos resultados das escolas pelos pais e pela sociedade.
- III. As avaliações de terceira fase servem de referência para políticas de responsabilização que contemplam sanções ou recompensas em decorrência dos resultados de alunos e escolas e envolvem mecanismos de remuneração em função de metas estabelecidas.

Está correto que se afirma em

- (A) I, apenas.
- (B) I e II, apenas.
- (C) I e III, apenas.
- (D) II e III, apenas.
- (E) I, II e III.

18

Observe a imagem a seguir



A partir da imagem, é correto afirmar que a chamada “educação bancária”

- (A) estabelece a necessária intimidade entre os saberes curriculares e a experiência do social do educando.
- (B) pressupõe a construção coletiva do conhecimento, unindo o currículo à prática social do aluno.
- (C) compreende a aprendizagem como um processo de transmissão de conhecimentos.
- (D) considera os saberes acumulados pelo educando, unindo conhecimentos teóricos e práticos.
- (E) é realizada considerando uma relação circular entre professor-aluno-objeto de conhecimento.

19

Observe a imagem a seguir.



(Fonte: Blog de uma escola municipal da Bahia)

A partir da imagem, registro de uma atividade realizada no Ensino Fundamental, é correto afirmar

- (A) reforça a hegemonia de um conhecimento em detrimento de outro e cria um imaginário que vê as culturas de forma hierarquizada e inferior.
- (B) apresenta uma situação típica do currículo monocultural.
- (C) comprova que o processo de hierarquização de conhecimentos foi superado.
- (D) ilustra e introduz uma nova disciplina nos currículos escolares.
- (E) ilustra a construção de um currículo intercultural, o lugar da diversidade nas práticas curriculares.

20

Sobre as consequências da mudança estrutural proposta pela Lei nº 10.639/03, de acordo com Nilma Gomes, assinale V para a afirmativa verdadeira e F para a falsa.

- () Mantém as relações propostas e evocadas na elaboração curricular.
- () Deverá romper com o silêncio e desvelar rituais pedagógicos a favor da discriminação racial.
- () Estabelece que o trabalho acerca das questões raciais deve acontecer como uma mudança cultural e política no campo curricular.

As afirmativas são, respectivamente,

- (A) F, V e V.
- (B) V, V e V.
- (C) F, V e F.
- (D) F, F e V.
- (E) F, F e F.

21

Em uma roda de conversas com seus alunos do Ensino Fundamental, a professora Lia ouve um de seus alunos contar para a turma sobre a inauguração de um grande aquário na cidade. Os alunos ficam curiosos e querem saber: Quais animais vão morar lá? De onde eles vêm? Quem vai cuidar deles? Será que vão gostar da nova casa? E uma série de outras perguntas.... A professora organiza a discussão, levando os alunos a levantarem hipóteses a partir do que sabem sobre o assunto. Então, propõe à turma o desenvolvimento de um Projeto sobre o tema.

De acordo com Hernández (1998), assinale V para a afirmativa verdadeira e F para a falsa.

- () A proposta da professora está vinculada a uma concepção de escolaridade em que se dá importância à participação dos alunos em seu processo de aprendizagem.
- () A proposta da professora costuma ser um procedimento motivador para o aluno, pois este se sente envolvido no processo de aprendizagem.
- () A proposta da professora valoriza as habilidades que deverão ser desenvolvidas por seus alunos no desenvolvimento do projeto de trabalho a partir de uma questão levantada em grupo.

As afirmativas são, respectivamente,

- (A) V, V e V.
- (B) F, V e V.
- (C) V, F e V.
- (D) V, V e F.
- (E) F, V e F.

22

Paula é professora de artes do Ensino Fundamental e, em suas aulas, procura trabalhar conteúdos relacionados a valores, normas e atitudes.

Para a realização desse trabalho devem ser considerados os objetivos listados a seguir, à exceção de um. Assinale-o.

- (A) Desintegração do universo simbólico das culturas africanas e afro-brasileiras no contexto da ancestralidade brasileira.
- (B) Percepção de que cada pessoa tem um corpo com características fenotípicas diferentes.
- (C) Valorização da própria identidade étnica e cultural e fortalecimento da autoestima.
- (D) Identificação enquanto pessoa no grupo.
- (E) Interiorização de uma postura despreconceituada em relação às diferentes cosmovisões e etnias.

23

Sobre a presença de personagens negros em livros de literatura e didáticos, analise as afirmativas a seguir.

- I. A presença de personagens negros, tanto em livros de literatura quanto em textos didáticos, foi, muitas vezes, marcada pela estereotipia e pela caricatura.
- II. A invisibilidade e a reduzida representação do negro no livro didático constroem a ilusão da não existência e da condição de minoria do segmento negro.
- III. A presença do elemento negro nos livros didáticos deve ser valorizada pelo professor como instrumento crítico das situações de discriminação vividas no cotidiano.

Está correto o que se afirma em

- (A) I, apenas.
- (B) II, apenas.
- (C) I e III, apenas.
- (D) II e III, apenas.
- (E) I, II e III.

24

“O conhecimento do tema Atmosfera, por exemplo, na aula de determinado ano ou série, lecionado por meio de um método, registrado em um texto, desenvolvido rapidamente e avaliado com uma prova objetiva, por exemplo, não é um conhecimento que os estudantes têm sobre a Terra”. (Sacristan, 2013, p. 20)

A esse respeito assinale a opção que apresenta um argumento do autor para a afirmativa em destaque.

- (A) A aquisição desse conhecimento revela a totalidade do currículo escolar.
- (B) A natureza desse conhecimento deve estar modelada pelos códigos que estruturam o currículo.
- (C) A descoberta desse conhecimento amplo e irrestrito foi construída no ambiente escolar.
- (D) A aprendizagem sobre esse tema, dentro ou fora da escola, acontece da mesma forma.
- (E) O conhecimento de um novo tema deve ser valorizado pela escola.

25

Nas unidades escolares da rede municipal de São Paulo, o atendimento aos educandos portadores de deficiência, com Transtornos Globais do Desenvolvimento – TGD ou com Altas Habilidades / Superdotação – AH/SD, deverá seguir a Portaria nº 1.185.

A esse respeito, assinale V para a afirmativa verdadeira e F para a falsa.

- () Deve ser estruturado um plano de Atendimento Educacional Especializado básico para atender a todos os alunos que necessitam de atendimento especial.
- () Deve ser elaborado um Plano de Atendimento Educacional Especializado individual, que deverá ter um orientador de atendimento, independentemente da forma ofertada.
- () Deve ser preparada uma versão reduzida do planejamento curricular da escola com o objetivo de atender esses educandos.

As afirmativas são, respectivamente,

- (A) V, V e F.
- (B) F, V e V.
- (C) V, F e F.
- (D) F, V e F.
- (E) F, F e V.

26

As leis 11.645 e 10.639 incluíram no currículo oficial escolar a obrigatoriedade do estudo das Histórias e Culturas Indígenas.

A esse respeito, analise as afirmativas a seguir.

- I. Essas leis proporcionam às comunidades e povos indígenas a possibilidade de recuperar suas memórias históricas, reafirmar suas identidades étnicas e valorizar suas línguas e conhecimentos.
- II. Essas leis garantem às comunidades e povos indígenas o acesso às informações, conhecimentos técnicos e científicos da sociedade nacional e demais sociedades indígenas.
- III. Essas leis marcam a segregação dos povos indígenas que devem receber tratamento especial quanto à adaptação dos saberes da sociedade atual.

Está correto o que se afirma em


- (A) I, apenas.
- (B) II, apenas.
- (C) I e II, apenas.
- (D) II e III, apenas.
- (E) I, II e III.

27

Os professores e a equipe de direção da Escola X estão reunidos, analisando os seguintes resultados de seus alunos na última edição da Prova Brasil.

Aprendizado dos alunos na Escola X

(proporção dos alunos com aprendizado considerado adequado para a sua etapa escolar. Prova Brasil 2013)



(Os dados se referem a uma escola real, processados e divulgados pela plataforma QEdU. O nome da escola é fictício)

Sobre esta prática, analise as afirmativas a seguir.

- I. Os resultados dessas avaliações dizem respeito a todos os professores da escola, uma vez que sintetizam o resultado de uma testagem de conhecimentos desenvolvidos ao longo de toda uma etapa de ensino.
- II. Um dos objetivos da divulgação dos resultados dessas avaliações em larga escala é o de estimular o maior comprometimento das escolas e das redes com a melhora dos indicadores escolares.
- III. As iniciativas de avaliação da aprendizagem estão relacionadas à qualidade do ensino, estabelecendo novos parâmetros de gestão para os sistemas educacionais.

Está correto o que afirma em

- (A) I, apenas.
- (B) II, apenas.
- (C) III, apenas.
- (D) I e II, apenas.
- (E) I, II e III.

28

Observe a imagem a seguir.



O cartaz refere-se à

- (A) Educação Especial, programa que assiste aos portadores de necessidades especiais e os prepara para o mercado de trabalho.
- (B) Educação Profissional e Tecnológica, programa integrado aos diferentes níveis e modalidades de educação e às dimensões do trabalho, da ciência e da tecnologia.
- (C) Educação de Jovens e Adultos, programa que está destinado aos que estão em uma faixa de idade considerada adequada para exercer uma atividade produtiva.
- (D) Educação Básica do Campo, programa voltado para atender a uma população específica, difundindo novas tecnologias para o agronegócio.
- (E) Educação Escolar Indígena, programa que considera o acesso às informações e aos conhecimentos técnicos bem como promove a cultura local.

29

Analisar a tira a seguir.



(Fonte: deposito-de-tirinhas.tumblr.com)

Paulo Freire, ao apresentar os "saberes necessários à prática educativa" considera que ensinar exige reconhecer que a educação é ideológica.

Com base na tira acima, assinale a afirmativa que expressa a atuação defendida por Freire.

- (A) Os discursos ideológicos veiculados em nossa sociedade devem ser reforçados na escola.
- (B) Os discursos ideológicos veiculados em nossa sociedade merecem uma reação crítica.
- (C) Os discursos neutros veiculados em nossa sociedade devem ser reforçados na escola.
- (D) Os discursos neutros veiculados em nossa sociedade devem sofrer uma reação crítica.
- (E) Os discursos ideológicos veiculados na sociedade em nada se relacionam com a prática docente.

30

O documento "Programa Mais Educação: São Paulo" propõe a relação entre os aspectos sociais, econômicos e culturais e a aprendizagem dos alunos.

Sobre essa relação, assinale a afirmativa correta.

- (A) A relação entre os fatores sociais, econômicos e culturais com a aprendizagem é inegável, mas há um campo de ação possível para professores e gestores atuarem na melhoria da aprendizagem dos alunos.
- (B) A relação entre os fatores sociais, econômicos e culturais com a aprendizagem é definitiva, tornando irreversível a clivagem social.
- (C) A relação entre os fatores sociais, econômicos e culturais com a aprendizagem é imutável, mas não foi encontrado um campo de ação para professores e gestores atuarem na melhoria da aprendizagem dos alunos.
- (D) A relação entre os fatores sociais, econômicos e culturais com a aprendizagem é determinada por fatores psicológicos, o que limita o campo de ação de professores e gestores na melhoria da aprendizagem dos alunos.
- (E) A relação entre os fatores sociais, econômicos e culturais com a aprendizagem é inexistente, cabendo aos professores e gestores a melhoria da aprendizagem dos alunos.

Conhecimentos Específicos

31

A Lei nº 10.639/03 é, atualmente, o principal instrumento de combate ao racismo no campo da educação em geral e da Geografia, em particular.

Com base nessa lei, assinale a opção que indica a ideia sobre a sociedade brasileira que ela busca desnaturalizar

- (A) o sonho do eldorado.
- (B) a supremacia do patriarcado.
- (C) a imagem do país do futuro.
- (D) a presença do homem cordial.
- (E) o mito da democracia racial.

32

“Raça’ pensada como construto social, princípio de classificação que ordena e regula comportamentos e relações sociais, tem vinculação direta com a Geografia. [...] Quando falamos em ‘negros’, nos remetemos diretamente à ideia de uma comunalidade de origem histórico-geográfica: África. Quando falamos em ‘brancos’, uma origem que remete à Europa.”

(Adaptado de: **SANTOS, Renato Emerson dos.** *Lei 10.639 e o Ensino de Geografia: Construindo uma agenda de pesquisa-ação.* Em <http://www.revistas.usp.br/article/view/102810>.)

As opções a seguir, apresentam argumentos corretos relacionados ao fragmento acima, **à exceção de uma**. Assinale-a.

- O padrão de relações raciais brasileiro permite classificar como “negro” o conjunto da população que habita o continente africano.
- Os “brancos” são relacionados à Europa, mesmo sabendo que, historicamente, homens e mulheres com essas características viviam em outros continentes.
- Os referenciais África ou Europa são fruto de distorções, que servem para produzir visões de mundo, visões do outro e regular padrões de relações.
- A Geografia está, de uma forma subliminar, na base da construção da ideia das relações e dos comportamentos baseados no princípio de classificação racial.
- Os “negros” não estão presentes apenas na África, mas também em populações antigas como alguns grupos aborígenes da Austrália e algumas castas da Índia.

33

Mesmo passados mais de 120 anos da sanção da Lei Áurea, decisões de organismos governamentais, para atender às demandas territoriais no país, são conflitantes e mesmo contraditórias, como no caso dos quilombos.

Com relação ao trecho acima, analise as afirmativas a seguir.

- Há um deliberado “esquecimento” das comunidades e dos territórios derivados de antigos quilombos, sítio geográfico estratégico onde se agrupavam pessoas de origem africana.
- A situação dos quilombos contemporâneos, apesar das disposições constitucionais de 1988, tem sido tratada com ações episódicas e fragmentárias.
- Os quilombos são associados a algo do passado, como se não fizessem parte da vida nacional contemporânea.

Está correto o que se afirma em

- I, apenas.
- II, apenas.
- I e III, apenas.
- II e III, apenas.
- I, II e III.

34

Em “As geografias oficial e invisível do Brasil: algumas referências”, Rafael S. Anjos critica a forma como o Estado brasileiro contemporâneo tem conduzido a política cartográfica e geográfica no país.

Com relação à forma como o Estado brasileiro tem conduzido a política cartográfica e geográfica, analise as afirmativas a seguir.

- Revela uma fragmentação institucional e diferentes prioridades de ação.
- Fortalece os conflitos operacionais e de atribuições.
- Causa um dano irreparável à gestão eficaz do território nacional.

Está correto o que se afirma em

- I, apenas.
- I e II, apenas.
- I e III, apenas.
- II e III, apenas.
- I, II e III.

35

“A interpretação de um espaço ou de sua evolução só é possível por meio de uma análise global que combine simultaneamente três categorias analíticas: forma, estrutura e função. Isto significa que todo espaço social pode ser objeto de uma análise formal, estrutural e funcional. Entretanto, seria um erro conduzir cada uma dessas análises em separado.”

(Adaptado de: **SANTOS, Milton.** *Pensando o espaço do homem.* Editora Edusp. São Paulo, 2007.)

A análise de um espaço que leve em conta apenas a **forma** é identificada como

- sistêmica.
- empirista.
- mecanicista.
- espaciologista.
- fenomenológica.

36

“A abordagem marxista na qual a estrutura desempenha um papel preestabelecido conduz a um economicismo quase mecânico, a uma espécie de _____ marxista, onde a economia é declarada estrutura dominante, não importa qual seja o período ou o momento histórico. Isto, em realidade, equivale a uma negação da ideia de _____, que supõe um movimento comum da estrutura, da função e da forma.”

(Adaptado de: **SANTOS, Milton.** *Pensando o espaço do homem.* Editora Edusp. São Paulo, 2007.)

Assinale a opção que completa corretamente as lacunas do fragmento acima.

- positivismo – totalidade
- funcionalismo – paisagem
- dialética – totalidade
- funcionalismo – sistema
- positivismo – paisagem

37

Milton Santos, em sua obra *Pensando o Espaço do Homem*, analisa o “*período técnico científico e a universalização da sociedade*”.

Com relação a essa análise, analise as afirmativas a seguir.

- I. A técnica é um objeto de elaboração científica sofisticada e a tecnologia e *mass-media* estão entre os pilares do atual período tecnológico.
- II. O Estado torna-se internacionalizado por suas funções externas e internas, e para assegurar as condições do crescimento econômico ao nível mundial.
- III. Os mecanismos de dominação são sistematicamente elaborados e os países subdesenvolvidos assistem à utilização intensiva da sua força de trabalho.

Assinale:

- (A) se somente a afirmativa I estiver correta.
- (B) se somente a afirmativa II estiver correta.
- (C) se somente as afirmativas I e II estiverem corretas.
- (D) se somente as afirmativas II e III estiverem corretas.
- (E) se todas as afirmativas estiverem corretas.

38

“A presença de manchas de ecossistemas típicos de outras provinciais no interior de um domínio de natureza distinto reflete a dinâmica das mudanças climáticas e paleoecológicas do período quaternário. No Brasil, são exemplos dessas ‘manchas’ as caatingas de Macaé-Cabo Frio, rodeadas por grandes contínuos de Mata Atlântica, ou as áreas de cerrados existentes no entremeio das grandes florestas da Amazônia.”

(Adaptado de: **AB’SABER, Aziz Nacib.** *Os domínios de natureza no Brasil. Potencialidades paisagísticas.* Ateliê Editorial, 2012.)

O modelo científico desenvolvido para explicar a presença desses enclaves ecossistêmicos é conhecido como teoria dos

- (A) redutos e refúgios.
- (B) biomas de exceção.
- (C) domínios e províncias.
- (D) geossistemas e geótopos.
- (E) subdomínios morfoclimáticos.

39

“Em qualquer estudo fitogeográfico de matas tropicais de posição azonal marcante, como é o caso das florestas atlânticas brasileiras, torna-se indispensável compreender a forma pela qual elas transicionam para diferentes domínios situados a oeste e ao sul do grande contínuo norte-sul das chamadas matas atlânticas. A identificação pioneira das faixas de transição e contato existentes entre os diferentes domínios de natureza no Brasil deveu-se a uma iniciativa terminológica, intuitiva e pragmática popular nordestina.”

(Adaptado de: **AB’SABER, Aziz Nacib.** *Os domínios de natureza no Brasil. Potencialidades paisagísticas.* Ateliê Editorial, 2012.)

Desde tempos imemoriais, reconheceu-se a faixa de transição e contato entre a Zona da Mata nordestina e os sertões secos com o termo

- (A) brejo.
- (B) sertão.
- (C) restinga.
- (D) agreste.
- (E) recôncavo.

40

Sobre a paisagem natural do domínio dos “*mares de morros*” florestados do Brasil Tropical Atlântico, analise as afirmativas a seguir.

- I. Caracteriza-se pela presença de redes hidrográficas altamente dendritificadas e muito densas.
- II. Caracteriza-se pelo lençol d’água subterrâneo alimentando permanentemente a correnteza dos cursos d’água.
- III. Caracteriza-se pela cobertura florestal contínua por grandes áreas, desde os fundos de vales até as mais altas vertentes e interflúvios.

Assinale:

- (A) se somente a afirmativa I estiver correta.
- (B) se somente a afirmativa II estiver correta.
- (C) se somente a afirmativa III estiver correta.
- (D) se somente as afirmativas I e II estiverem corretas.
- (E) se todas as afirmativas estiverem corretas.

41

“A evolução dos conceitos sobre espaços ecológicos é uma tarefa de grande utilidade para um melhor ajuste entre a teoria e sua aplicação. Da obra do grande naturalista Alexander Von Humboldt herdou-se a consideração fitogeográfica essencial sobre a distribuição ____ das floras. No início do século passado falava-se em regiões climatobotânicas, aludindo, sobretudo, a faixas de disposição _____. Em 1935, Arthur Tansley introduz o termo de maior penetração e aplicabilidade nos meios científicos de todos os países: o conceito de _____.”

(Adaptado de: **AB’SABER, Aziz Nacib.** *Os domínios de natureza no Brasil. Potencialidades paisagísticas.* Ateliê Editorial, 2012.)

Assinale a opção que completa corretamente as lacunas do fragmento acima.

- (A) altitudinal – azonal – bioma
- (B) longitudinal – azonal – geossistema
- (C) altitudinal – zonal – ecossistema
- (D) longitudinal – azonal – bioma
- (E) longitudinal – zonal – ecossistema

42

Na metade do século XX a ciência geográfica enfrentou debates sobre sua natureza e seu escopo. Este debate estava inserido em um conjunto mais amplo de discussões filosóficas sobre as diferentes abordagens válidas para a produção do conhecimento científico. No entanto, em cada disciplina, este debate é apresentado por abordagens metodológicas e teóricas específicas que representam diferentes posições filosóficas.

Assinale a opção que apresenta, respectivamente, o par de diferentes abordagens filosóficas e um dos principais debates na ciência geográfica em meados do século XX.

- (A) Indutivismo/Dedutivismo; sobre a escala.
- (B) Materialismo/Idealismo; sobre o possibilismo.
- (C) Objetivismo/Subjetivismo; sobre o determinismo.
- (D) Empirismo/Racionalismo; sobre o excepcionalismo.
- (E) Marxismo/Evolucionismo; sobre o caráter integrador da geografia.

43

“Seu projeto de transformação da epistemologia geográfica envolvia a assimilação da lógica formal positivista, enaltecendo assim o rigor do modelo científico das ciências físicas e a expressão exata da linguagem matemática, erigida como a linguagem universal da ciência. O método hipotético-dedutivo adotado sobrepõe a hipótese (a teoria) ao empírico, estabelecendo-a como ponto de partida (e de chegada!) no processo de conhecimento.”

(HAESBAERT, R. (Org.) *Territórios Alternativos*. São Paulo: Contexto, 2011.)

Assinale a corrente do pensamento geográfico que condiz com o projeto epistemológico da Geografia descrito no fragmento acima.

- (A) Geografia Crítica.
- (B) Geografia Regional.
- (C) Geografia Teorética.
- (D) Geografia Humanista.
- (E) Geografia Pós-estruturalista.

44

“Como nem todo fato histórico corresponde a uma escala territorial explícita, é claro que nunca teremos uma afirmação fechada do tipo tempo breve = espaço local. E, vice-versa, o espaço local não obrigatoriamente será um território de mudanças rápidas.”

(HAESBAERT, Rogério. (Org.) *Territórios Alternativos*. São Paulo: Contexto, 2011.)

Assinale a opção que corresponde aos dois tipos de escala relacionados no fragmento acima.

- (A) Cartográfica e Geográfica.
- (B) Local e Global.
- (C) Fenomenológica e Percebida.
- (D) Humana e Física.
- (E) Espacial e Temporal.

45

“A intensificação da conexão entre os lugares do planeta ao longo do processo de globalização tem levantado importantes questões sobre os conceitos de território e de rede na atualidade. O aumento da importância e do volume dos fluxos de bens, de mercadorias e de pessoas levou vários geógrafos a crer que a concepção tradicional sobre o território, com suas fronteiras bem demarcadas e o enraizamento dos grupos sociais, estava em vias de acabar. No entanto, novas formas de territorialização têm mostrado que a relação entre territórios e redes é ainda um tema aberto para a pesquisa geográfica.”

(Adaptado de: HAESBAERT, Rogério. (Org.) *Territórios Alternativos*. São Paulo: Contexto, 2011.)

Considerando as relações entre os conceitos de rede e território, analise as afirmativas a seguir.

- I. As redes jamais preenchem o espaço em sua totalidade, permanecendo muitos interstícios para outras formas de organização do espaço.
- II. A desterritorialização por meio das redes, especialmente as redes de capital financeiro e da sociedade de consumo, é um processo inexorável rumo a um mundo sem territórios.
- III. As redes mais extrovertidas ignoram ou destroem fronteiras e territórios, enquanto as mais introvertidas acabam estruturando novos territórios, fortalecendo processos dentro dos limites de suas fronteiras.

Está correto o que se afirma em

- (A) I, apenas.
- (B) I e III, apenas.
- (C) II e III, apenas.
- (D) I e II, apenas.
- (E) I, II e III.

46

“O tema modernidade não é propriamente novo na análise espacial. A modernidade apresenta diferentes formas de espacialidade, mas, em alguns lugares, a síntese entre a mudança e a permanência, o caos e ordem são incorporados de forma mais evidente.”

(Adaptado de: HAESBAERT, Rogério. (Org.) *Territórios Alternativos*. São Paulo: Contexto, 2011.)

De acordo com Haesbaert, assinale a opção que indica, entre as diferentes espacialidades, aquela que incorpora, de forma mais evidente, os atributos da modernidade.

- (A) O espaço social.
- (B) O espaço doméstico..
- (C) O espaço público.
- (D) O espaço regional.
- (E) O espaço metropolitano.

47

Em seu trabalho *Espaço: um conceito-chave da Geografia*, Roberto Lobato Corrêa apresenta fragmentos de obras de geógrafos, que de diferentes correntes do pensamento geográfico.

Fragmento 1

“... o espaço organizado pelo homem é como as demais estruturas sociais, uma estrutura subordinada-subordinante. E como as outras instâncias, o espaço, embora submetido à lei da totalidade, dispõe de uma certa autonomia”.

Fragmento 2.

“O espaço mítico é também uma resposta do sentimento e da imaginação às necessidades humanas fundamentais. Difere dos espaços concebidos pragmática e cientificamente no sentido que ignora a lógica da exclusão e da contradição”.

No fragmento 1, o espaço, para o geógrafo, é um fator social e não apenas um reflexo social. No fragmento 2, o geógrafo enfatiza os sentimentos espaciais e as ideias de um grupo ou povo sobre o espaço a partir da experiência.

Os fragmentos 1 e 2 foram escritos, respectivamente, por

- (A) Milton Santos, representante da Geografia Crítica e Vidal de La Blache, representante da Geografia Regional.
- (B) Friedrich Ratzel, representante da Geografia Positivista e Richard Hartshorne, representante da Geografia Tradicional.
- (C) Milton Santos, representante da Geografia Crítica e Yi-Fu Tuan, representante da Geografia Humanista.
- (D) Richard Hartshorne, representante da Geografia Tradicional e Vidal de La Blache, representante da Geografia Regional.
- (E) Friedrich Ratzel, representante da Geografia Positivista e Yi-Fu Tuan, representante da Geografia Humanista.

48

“A crise da Geografia clássica coincidiu com uma grande rediscussão do conceito de região. Aos poucos, o estabelecimento de regiões passa a ser uma técnica da geografia e não mais um produto final do trabalho de pesquisa. Ganha então relevo uma abordagem conhecida como análise regional, de inspiração neoclássica, que enfatiza os estudos das chamadas regiões funcionais.”

(Adaptado de: GOMES, Paulo Cesar da Costa. *O conceito de região e sua discussão*. Em: CASTRO, Iná Elias de; et all. (Org.). *Geografia: conceitos e temas*. Rio de Janeiro: Bertrand Brasil, 2012.)

Para estudar as regiões funcionais, a partir da perspectiva da análise regional, é necessário considerar

- (A) os aspectos vinculados à divisão socioespacial do trabalho.
- (B) a combinação de fatores que faz emergir um espaço singular.
- (C) as variáveis estruturantes que definem espaços homogêneos.
- (D) os fluxos e as trocas que se organizam em um espaço estruturado.
- (E) os sentimentos de pertencimento que individualizam um espaço vivido.

49

“Na Geografia Política clássica, o território é concebido como o espaço concreto em si, que é apropriado, ocupado por um grupo social. Esse tipo de território foi associado, em primeiro lugar, ao recorte do Estado-Nação.”

(Adaptado de: SOUZA, Marcelo Lopes. *O território: sobre espaço e poder, autonomia e desenvolvimento*. Em: CASTRO, Iná Elias de; et all. (Org.). *Geografia: conceitos e temas*. Rio de Janeiro: Bertrand Brasil, 2012.)

As opções a seguir apresentam características associadas à concepção de território da Geografia Política clássica, à exceção de uma. Assinale-a.

- (A) Contiguidade.
- (B) Durabilidade.
- (C) Sobreposição.
- (D) Justaposição.
- (E) Enraizamento.

50

Com relação aos efeitos da difusão das redes de telecomunicações e da intensificação dos fluxos de informação na dinâmica territorial brasileira, a partir da década de 1980, analise as afirmativas a seguir.

- I. Alguns centros urbanos que extraíam sua força dos laços de proximidade geográfica foram marginalizados.
- II. A comunicação entre parceiros econômicos por meio das novas redes foi acompanhada de seletividades espacial.
- III. As diferentes regiões do país se tornaram mais homogêneas quanto ao seu conteúdo e às suas vantagens locais.

Assinale:

- (A) se somente a afirmativa I estiver correta.
- (B) se somente a afirmativa II estiver correta.
- (C) se somente a afirmativa III estiver correta.
- (D) se somente as afirmativas I e II estiverem corretas.
- (E) se todas as afirmativas estiverem corretas.

51

“No que tange à lógica instrumental da acumulação, criam-se condições para a internacionalização da economia em um mercado unificado, e um espaço de fluxos financeiros, mercantis e informacionais tende a superar os Estados e as fronteiras, delineando uma nova divisão territorial do trabalho e uma nova geopolítica.”

(BECKER, Bertha. *A geopolítica na virada do milênio: logística e desenvolvimento sustentável*. CASTRO, Iná Elias de; et all. (Org.). *Geografia: Conceitos e temas*. Rio de Janeiro: Bertrand Brasil, 2012.)

Em relação à dimensão política do espaço, Berta Becker afirma que a globalização significa

- (A) aumento da distensão.
- (B) incentivo à inovação tecnológica.
- (C) aumento da homogeneização.
- (D) reforço das barreiras.
- (E) valorização da diferença.

52

“Entre 1890 e 1930, período que antecede à institucionalização da Geografia no Brasil, o pensamento geográfico, em sua versão ‘moderna’ participou das representações sobre o território e a população brasileiros.”

(Adaptado de Lia Osório Machado. “Origens do pensamento geográfico no Brasil: meio tropical, espaços vazios e a ideia de ordem (1870-1930)”. Em: CASTRO, Iná Elias de; et all (Orgs.). *Geografia: Conceitos e temas*. Rio de Janeiro: Bertrand Brasil, 2012.)

Com relação aos elementos que, no período citado, sedimentaram, no pensamento geográfico, a tese determinista de um destino de grande potência para o país, assinale V para a afirmativa verdadeira e F para a falsa.

- () A ocorrência de enormes recursos naturais como condição de desenvolvimento econômico.
- () A presença de uma população etnicamente homogênea como referência para sua política externa.
- () A dimensão territorial como expressão da sua força geopolítica no cenário internacional.
- (A) F, V, V.
- (B) V, F, V.
- (C) V, V, F.
- (D) F, V, F.
- (E) F, F, V.

53

“Em geral, os enfoques tradicionais sobre a organização do território, dominados pela corrente neoclássica economicista, não se preocupam com a busca da explicação dos fenômenos territoriais, ocultando a verdadeira natureza da questão territorial, cuja explicação deve apoiar-se no conhecimento real do sistema social vigente, cujas leis devem ser decifradas a partir de um corpo teórico crítico que não negue as contradições do sistema capitalista. Nesta perspectiva a problemática espacial deve ser apreendida como derivação da totalidade, já que cada lugar é parte de um todo.”

(Adaptado de: BERNARDES, Júlia Adão. *Mudança técnica e espaço: uma proposta de investigação*. Em: CASTRO, Iná Elias de; et all (Org). *Geografia: conceitos e temas*. Rio de Janeiro: Bertrand Brasil, 2012.)

Considerando os pressupostos subjacentes ao tipo de análise do espaço sugerido no texto acima, analise as afirmativas a seguir.

- I. Os conflitos constituem o elemento dinamizador da totalidade social.
- II. A construção do espaço é, na aparência, um fato social e, na essência, um fato técnico.
- III. O espaço é o instrumento material manipulado pelos grupos dominantes para manter sua posição de classe.

Assinale:

- (A) se somente a afirmativa I estiver correta.
- (B) se somente a afirmativa II estiver correta.
- (C) se somente a afirmativa III estiver correta.
- (D) se somente as afirmativas I e III estiverem corretas.
- (E) se todas as afirmativas estiverem corretas.

54

“O período técnico-científico que caracteriza a produção e o consumo de bens e serviços na atualidade tem como um dos grandes veículos de sua afirmação histórica as empresas transnacionais. A internacionalização das grandes companhias conseguiu estender as suas redes de atuação por todo o mundo, utilizando a mão de obra mais barata dos países subdesenvolvidos e atingindo a elevação das taxas de lucro, de uma forma que não era mais possível quando atuavam apenas nos mercados centrais. A capilaridade das empresas transnacionais as tornou parceiras necessárias e, ao mesmo tempo, ameaçadoras dos Estados nacionais.”

(Adaptado de: SANTOS, Milton. *Pensando o espaço do homem*. Editora Edusp. São Paulo, 2007.)

Assinale a opção que indica um dos objetivos que levou as empresas transnacionais a atuarem nos países subdesenvolvidos, entre as décadas de 1960 e 1970.

- (A) Contar com uma mão de obra qualificada.
- (B) Minimizar as desigualdades sociais.
- (C) Criar uma base industrial diversificada.
- (D) Produzir a baixo custo produtos de exportação.
- (E) Reduzir o nível de endividamento dos Estados nacionais.

55

“A imagem piramidal e hierárquica tradicionalmente associada ao território, na qual os efeitos de proximidade têm supremacia sobre os efeitos de interdependência a longa distância, é cada vez mais menos verdadeira. [...] O exemplo da Amazônia é expressivo. A ligação direta e instantânea de certas localidades da Amazônia com os principais centros econômicos do país tornou, em parte, desnecessária a _____ anteriormente realizada pelos degraus inferiores da _____.”

(Adaptado de Leila Christina Dias. *Redes: emergência e organização*. CASTRO, Iná Elias de; et all. (Org.). *Geografia: Conceitos e temas*. Rio de Janeiro: Bertrand Brasil, 2012.)

Assinale a opção que completa corretamente as lacunas do fragmento acima.

- (A) Dominação – rede urbana.
- (B) Proximidade – rede urbana.
- (C) Função – centralidade urbana.
- (D) Mediação – hierarquia urbana.
- (E) Polarização – rede nacional de cidades.

56

Segundo Renato E. dos Santos, em *Lei 10.639 e o Ensino de Geografia: construindo uma agenda de pesquisa-ação*, a forma como ensinamos Cartografia Escolar transforma os mapas oficiais em

- (A) visões dialéticas do mundo.
- (B) poderosos instrumentos de poder.
- (C) diversificados relatos da realidade mundial.
- (D) representações fidedignas da espacialidade.
- (E) expressões de variadas formas de relação com o mundo.

57

“Entre as questões mais presentes nos estudos sobre ensino geral e ensino de Geografia, encontram-se: a importância das políticas sociais e de um projeto educacional para o país, a formação inicial e continuada dos professores, a remuneração e as condições de trabalho. A par disso, tem havido um esforço de estudar os fatores intraescolares que afetam a qualidade de ensino.”

(Adaptado de: CAVALCANTI, Lana de Souza. *Geografia, escola e construção de conhecimentos*. 4. Ed. Campinas: Papyrus, 2003.)

As opções a seguir apresentam fatores intraescolares que afetam a qualidade de ensino, **à exceção de uma**. Assinale-a.

- (A) As relações entre conhecimento, poder e currículo.
- (B) O impacto das novas tecnologias da comunicação e da informação.
- (C) A cultura como vetor de homogeneização das diferentes linguagens.
- (D) O papel do professor no desenvolvimento da capacidade de pensar dos alunos.
- (E) O papel do professor como mediador da relação do aluno com os conteúdos.

58

Sobre a importância da Geografia no Ensino Fundamental, analise as afirmativas a seguir.

- I. Permite ao aluno compreender o papel do espaço nas práticas sociais e destas na configuração do espaço.
- II. Auxilia o aluno a desenvolver o raciocínio necessário à sua participação ativa na sociedade e no espaço em que vive.
- III. Contextualiza o aluno como cidadão do mundo em que vive desde a escala local à mundial.

Está correto o que se afirma em

- (A) I, apenas.
- (B) II, apenas.
- (C) I e II, apenas.
- (D) I e III, apenas.
- (E) I, II e III.

59

“A globalização tende a desenraizar as coisas, as gentes e as ideias.”

(IANNI, Octávio. *A Sociedade Global*. Rio de Janeiro: Ed. Record, 1992.)

“Por desençaixe me refiro ao deslocamento das relações sociais de contextos locais de interação e sua reestruturação por meio de extensões indefinidas de tempo-espaço.”

(GIDDENS, Anthony. *As consequências da Modernidade*. São Paulo: Ed. UNESP, 1991.)

“À medida que o espaço parece encolher em uma “aldeia global” de telecomunicações e em uma “espaçonave terra” de interdependências ecológicas e econômicas [...], e que os horizontes temporais se reduzem a um ponto em que só existe o presente [...], temos de aprender a lidar com um avassalador sentido de compressão dos nossos mundos espacial e temporal.”

(HARVEY, David. *Condição pós-moderna*. São Paulo: Edições Loyola, 1994.)

A pesquisadora Lana de Souza Cavalcanti, em seu trabalho *Geografia, Escola e Construção de Conhecimento*, apresenta a ideia que subjaz às interpretações dos autores dos fragmentos acima transcritos.

Com relação à ideia apresentada pela pesquisadora, assinale V para a afirmativa verdadeira e F para a falsa.

- () Vivenciamos um espaço fluido, não-localizável mecanicamente, e um tempo irreversível, imprevisível e simultâneo.
- () Experimentamos um mundo onde a desconexão entre espaço e tempo cria novas bases de percepção e de explicação da realidade.
- () Realizamos práticas sociais em um mundo em que o tempo único é responsável pela compressão do espaço.

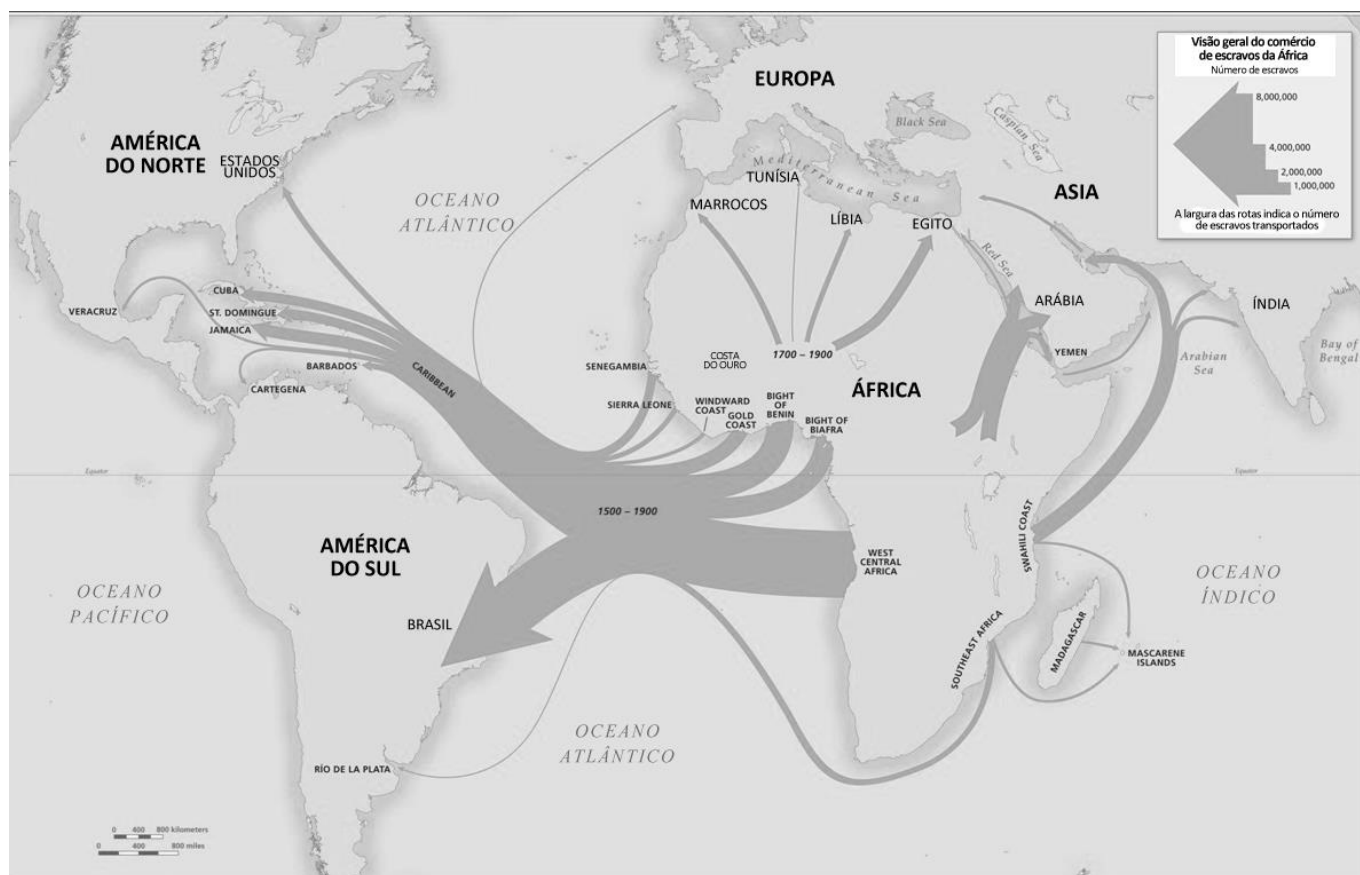
As afirmativas são, respectivamente,

- (A) V, F e F.
- (B) F, V e V.
- (C) V, F e V.
- (D) V, V e F.
- (E) F, F e V.

Atenção! A questão 60 encontra-se na próxima página!

60

O mapa a seguir apresenta as principais áreas de embarque de escravos, na África, e de desembarque, nas Américas, entre 1500 e 1900.



(Fonte: *The Trans-Atlantic Slave Trade Database*. Disponível em: <http://www.slavevoyages.org/assessment/intro-maps>)

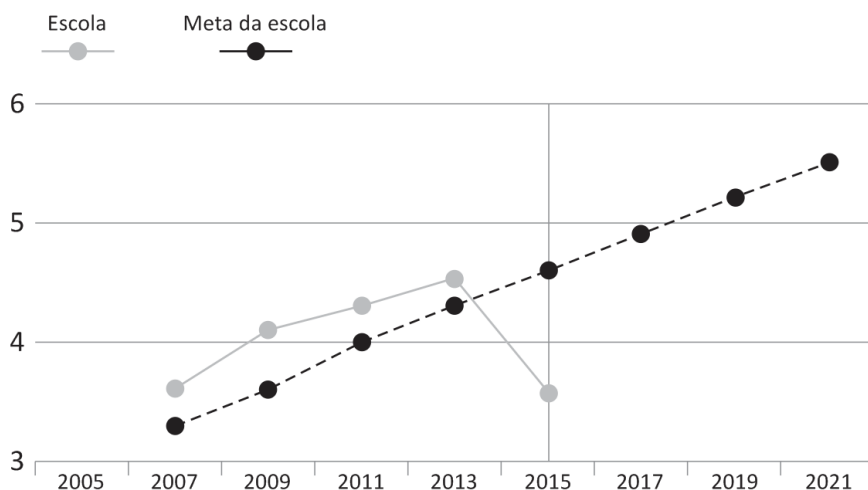
A partir do mapa, assinale a opção que apresenta um dos objetivos do estudo da África no Ensino Fundamental, segundo a Lei nº 10.639/03.

- (A) Analisar o papel das elites coloniais na organização do tráfico negreiro.
- (B) Compreender a diversidade da população africana que chegou às Américas.
- (C) Identificar o Nordeste brasileiro como a principal região de chegada de escravos africanos.
- (D) Identificar a América do Norte como a única porção do continente com cultura de origem africana.
- (E) Compreender o papel dos escravos nas guerras de independência na América espanhola e portuguesa.

Questões Discursivas

Questão 1

Observe o gráfico a seguir.



Evolução da Escola Margarida no IDEB. Os dados se referem ao desempenho do 9º ano de uma escola real, processados e divulgados pela plataforma QEdú. O nome da escola é fictício.

A partir desses dados, como professor do 1º ano do Ensino Médio dessa escola no ano de 2016, envolvido em um trabalho coletivo com todo o corpo docente, tendo como foco a aprendizagem dos alunos, **indique duas estratégias a serem desenvolvidas para reverter os resultados da escola Margarida obtidos em 2015.**

Questão 2

Você deverá escrever uma proposta de um Projeto de Trabalho a ser desenvolvido no ensino fundamental (você escolhe a série, o componente curricular e o tema).

Na elaboração desta Proposta **você deverá considerar as principais características de um Projeto de Trabalho**, apontadas por Hernández (1998).

Obs.: sua produção será avaliada pela adequação a estas características e pelo percurso metodológico proposto.

01	
02	
03	
04	
05	
06	
07	
08	
09	
10	
11	
12	
13	
14	
15	
16	
17	
18	
19	
20	
21	
22	
23	
24	
25	
26	
27	
28	
29	
30	

01	
02	
03	
04	
05	
06	
07	
08	
09	
10	
11	
12	
13	
14	
15	
16	
17	
18	
19	
20	
21	
22	
23	
24	
25	
26	
27	
28	
29	
30	

Realização

